



ВЕРГУНІВСЬКА СІЛЬСЬКА РАДА
сьомого скликання тридцять дев'ята сесія
РІШЕННЯ

21 травня 2018 р.

№ 39-1

Про надання дозволу на розробку технічної документації із землеустрою щодо встановлення меж земельних ділянок в натурі (на місцевості)

Відповідно до пункту 34 ч. 1 ст. 26, ст. 47 Закону України «Про місцеве самоврядування в Україні», ст. 12, 81, 86, 116, 118, 120, 121, ч. 1 ст. 122, 125, 126, 140, 141 Земельного кодексу України, ст. ст. 19, 26, 27, 55 Закону України «Про землеустрій», пункту 2 розділу VII «Прикінцеві та перехідні положення» Закону України «Про Державний земельний кадастр», розглянувши заяви громадян та інші документи, а також враховуючи пропозиції постійної комісії з питань земельних відносин, сільська рада

ВИРІШИЛА:

1. Надати дозвіл замовити в організаціях, які мають дозвіл (ліцензію) виготовлення технічної документації із землеустрою щодо встановлення меж земельної ділянки в натурі (на місцевості)

1.1. для будівництва і обслуговування житлового будинку, господарських будівель і споруд:

№ п/п	Прізвище, ім'я, по батькові	Адреса земельної ділянки	Орієнтовна площа	Адреса проживання/реєстрації
1.1.1.	Орловій Тетяні Євгенівні	с. Вергуни, вул. Різдвяна, 20	0,08 га	с. Вергуни, вул. Різдвяна, 20
1.1.2.	Шосту Івану Васильовичу	с. Вергуни, вул. Братів Турчинів, 10	0,20	с. Вергуни, вул. Братів Турчинів, 10
1.1.3.	Величко Софії Василівні	с. Нечаївка, вул. Шевченка, 104	0,25	с. Нечаївка, вул. Чигиринська, 71
1.1.4.	Миненко Анні Анатоліївні	с. Вергуни, вул. Свято-Троїцька, 215	0,18	м. Черкаси, вул. Громова, 29/1 корп. 2, кв. 507-508

2. Виготовлену технічну документацію із землеустрою щодо встановлення меж земельної ділянки в натурі (на місцевості) подати на затвердження до Вергунівської сільської ради.

3. Контроль за виконанням рішення покласти на постійну комісію з питань земельних відносин Вергунівської сільської ради.

Сільський голова



Т.І.Горбенко



ВЕРГУНІВСЬКА СІЛЬСЬКА РАДА
сьомого скликання тридцять дев'ята сесія

РІШЕННЯ

21 травня 2018 року

№ 39-2

Про надання дозволу на розробку
проекту землеустрою щодо відведення
у власність земельної ділянки

Відповідно до п.34, ч. 1 ст.26, 47 Закону України «Про місцеве самоврядування в Україні» та ст. 12, 81, 116, 118, 121, 125, 126 Земельного Кодексу України, п. 12 Перехідних положень Земельного кодексу України, розглянувши заяви громадян за погодженням постійної комісії з питань земельних відносин, сесія сільської ради

ВИРІШИЛА:

1. Надати дозвіл замовити в організаціях, які мають дозвіл (ліцензію) виготовлення проекту землеустрою щодо відведення у власність земельної ділянки:

1.1. для будівництва і обслуговування житлового будинку, господарських будівель і споруд:

№ п/п	Прізвище, ім'я, по батькові	Адреса земельної ділянки	Орієнтовна площа га	Адреса проживання/реєстрації
1.1.1.	Запорожець Зої Миколаївні	с. Вергуни, вул. Свято-Троїцька	0,08	с. Вергуни, вул. Свято-Троїцька, 166
1.1.2.	Шамовій Ользі Володимирівні	с. Нечаївка, вул. Шевченка	0,25	Черкаський р-н, с. Червона Слобода, вул. Старосільська, 3а
1.1.3.	Мацак Марії Миколаївні	с. Вергуни, вул. Братів Турчинів, 13	0,25	с. Вергуни, вул. Братів Турчинів, 13
1.1.4.	Романенко Геннадію Миколайовичу	с. Нечаївка, вул. Шевченка	0,25	с. Руська Поляна, вул. Небесної сотні, 97 кв. 7


1.2. для ведення особистого селянського господарства:

№ п/п	Прізвище, ім'я, по батькові	Адреса земельної ділянки	Орієнтовна площа га	Адреса проживання/реєстрації
1.2.1.	Мацак Марії Миколаївні	с. Вергуни, вул. Братів Турчинів, 13	0,20	с. Вергуни, вул. Братів Турчинів, 13
1.2.2.	Величко Софії Василівні	с. Нечаївка, вул. Шевченка	0,20	с. Нечаївка, вул. Чигиринська, 71
1.2.3.	Величко Олегу Йосиповичу	с. Нечаївка, вул. Чигиринська	0,40	с. Нечаївка, вул. Шевченка, 104
1.2.4.	Томашкоженко Володимиру Вікторовичу	с. Вергуни, вул. Перемоги	0,20	с. Нечаївка, вул. Шевченка, 45/2

2. Виконані проекти землеустрою щодо відведення у власність громадянам земельних ділянок подати на затвердження до Вергунівської сільської ради.

3. Контроль за виконанням рішення покласти на постійну комісію з питань земельних відносин Вергунівської сільської ради.

Сільський голова



Т.І.Горбенко

№ п/п	Підрозділ	Ім'я	Підпис	Адреса
111	Вергунівська с/р	Горбенко Т.І.	[Підпис]	с. Вергуни, вул. Радянська, 154
112	Вергунівська с/р	Горбенко Т.І.	[Підпис]	с. Вергуни, вул. Радянська, 154
113	Вергунівська с/р	Горбенко Т.І.	[Підпис]	с. Вергуни, вул. Радянська, 154
114	Вергунівська с/р	Горбенко Т.І.	[Підпис]	с. Вергуни, вул. Радянська, 154
115	Вергунівська с/р	Горбенко Т.І.	[Підпис]	с. Вергуни, вул. Радянська, 154
116	Вергунівська с/р	Горбенко Т.І.	[Підпис]	с. Вергуни, вул. Радянська, 154
117	Вергунівська с/р	Горбенко Т.І.	[Підпис]	с. Вергуни, вул. Радянська, 154
118	Вергунівська с/р	Горбенко Т.І.	[Підпис]	с. Вергуни, вул. Радянська, 154
119	Вергунівська с/р	Горбенко Т.І.	[Підпис]	с. Вергуни, вул. Радянська, 154
120	Вергунівська с/р	Горбенко Т.І.	[Підпис]	с. Вергуни, вул. Радянська, 154
121	Вергунівська с/р	Горбенко Т.І.	[Підпис]	с. Вергуни, вул. Радянська, 154
122	Вергунівська с/р	Горбенко Т.І.	[Підпис]	с. Вергуни, вул. Радянська, 154
123	Вергунівська с/р	Горбенко Т.І.	[Підпис]	с. Вергуни, вул. Радянська, 154
124	Вергунівська с/р	Горбенко Т.І.	[Підпис]	с. Вергуни, вул. Радянська, 154



ВЕРГУНІВСЬКА СІЛЬСЬКА РАДА
сьомого скликання тридцять дев'ята сесія
РІШЕННЯ

21 травня 2018 року

№ 39-3

Про внесення змін в рішення сесії Вергунівської
сілської ради від 12.09.2016 р. № 15-6

Відповідно до п.34, ч. 1 ст.26, 47 Закону України «Про місцеве самоврядування в Україні» та ст. 12, 81, 116, 118, 121, 125, 126 Земельного Кодексу України, п. 12 Перехідних положень Земельного кодексу України, розглянувши заяву громадянина за погодженням постійної комісії з питань земельних відносин, сесія сілської ради

ВИРІШИЛА:

1. Скасувати пункт 1.2.5 рішення від 12.09.2016 р. № 15-6.

2. Надати дозвіл замовити в організаціях, які мають дозвіл (ліцензію) на виготовлення проектів землеустрою щодо відведення у власність громадян земельних ділянок:

2.2. для ведення особистого селянського господарства:

№ п/п	Прізвище, ім'я, по батькові	Адреса земельної ділянки	Орієнтовна площа га	Адреса проживання/реєстрації
2.2.1	Косуну Віталію Миколайовичу	с. Вергуни, вул. Лесі Українки, 41/1	0,2223	м. Черкаси, вул. Лук'янова, 3 кв. 9

3. Контроль за виконанням рішення покласти на постійну комісію з питань земельних відносин Вергунівської сілської ради.

Сільський голова



Т.І.Горбенко



ВЕРГУНІВСЬКА СІЛЬСЬКА РАДА
сьомого скликання тридцять дев'ята сесія

РІШЕННЯ

21 травня 2018 року

№ 39-4

Про затвердження проектів землеустрою
та надання земельних ділянок у власність

Відповідно до п. 34 1 ст. 26, ст. 47 Закону України «Про місцеве самоврядування в Україні» ст. 12, 81, 86, 116, 118, 120, 121, 122, 125, 126, 140, 141 Земельного кодексу України, розглянувши заяви та проекти землеустрою щодо відведення земельних ділянок у власність громадянам, а також враховуючи пропозиції постійної комісії з питань земельних відносин, Вергунівська сільська рада

Вирішила:

1. Затвердити проект землеустрою щодо відведення земельної ділянки гр. Хімічук Лесі Іванівні площею 0,1500 га у власність для будівництва і обслуговування житлового будинку господарських будівель і споруд (присадибна ділянка) яка розташована в с. Вергуни, вул. Братів Маньків, Черкаського району, Черкаської області.

1.2. Надати гр. Хімічук Лесі Іванівні земельну ділянку для будівництва і обслуговування житлового будинку, господарських будівель і споруд (присадибна ділянка), площею 0,1500 га с. Вергуни, вул. Братів Маньків, Черкаського району, Черкаської області по фактичному користуванню землею загального користування (відкриті землі без рослинного покриву або з незначним рослинним покривом) – 0,1500 га.

1.3. Земельну ділянку площею 0,1500 га віднести до категорії земель – житлової та громадської забудови.

1.4. Доручити гр. Хімічук Лесі Іванівні зареєструвати свідоцтво права власності на земельну ділянку (кадастровий номер 7124982000:03:002:0640) для будівництва і обслуговування житлового будинку, господарських будівель і споруд (присадибна ділянка) в реєстраційній службі.

2. Затвердити проект землеустрою щодо відведення земельної ділянки гр. Шкарбану Віктору Миколайовичу площею 0,0300 га у власність для ведення особистого селянського господарства яка розташована в с. Вергуни, вул. Братів Батюшинських, 2 Черкаського району, Черкаської області.

2.2. Надати гр. Шкарбану Віктору Миколайовичу земельну ділянку для ведення особистого селянського господарства, площею 0,0300 га с. Вергуни, вул. Батюшинських, 2 Черкаського району, Черкаської області по фактичному користуванню землею сільськогосподарського призначення рілля – 0,0300 га.

2.3. Земельну ділянку площею 0,0300 га віднести до категорії землі – сільськогосподарського призначення.

2.4. Доручити гр. Шкарбану Віктору Миколайовичу зареєструвати свідоцтво права власності на земельну ділянку (кадастровий номер 7124982000:03:001:0417) для будівництва і обслуговування житлового будинку, господарських будівель і споруд (присадибна ділянка) в реєстраційній службі.

3. Затвердити проект землеустрою щодо відведення земельної ділянки гр. Смирнову Олександровичу у власність площею 0,1000 га для будівництва і обслуговування житлового будинку, господарських будівель і споруд (присадибна ділянка) по вул. Братів Маньків в межах с. Вергуни, Вергунівської сільської ради, Черкаського району, Черкаської області.

3.2. Надати гр. Смирнову Олександровичу земельну ділянку для будівництва і обслуговування житлового будинку, господарських будівель і споруд (присадибна ділянка), площею 0,1000 га с. Вергуни, вул. Братів Маньків Черкаського району Черкаської області по фактичному користуванню землі загального користування (відкриті землі без рослинного покриву або з незначним рослинним покривом з них: піски) – 0,1000 га.

3.3. Земельну ділянку площею 0,1000 га віднести до категорії землі – житлової та громадської забудови (для будівництва і обслуговування житлового будинку, господарських будівель і споруд (присадибна ділянка)).

3.4. Виконати висновок відділу регіонального розвитку, містобудування та архітектури ст. 24 Закону України «Про регулювання містобудівної діяльності».

3.5. Доручити гр. Смирнову Олександровичу зареєструвати свідоцтво права власності на земельну ділянку (кадастровий номер 7124982000:03:002:0643) для будівництва і обслуговування житлового будинку, господарських будівель і споруд (присадибна ділянка) в реєстраційній службі.

4. Затвердити проект землеустрою щодо відведення земельної ділянки у власність гр. Ханусю Владиславу Анатолійовичу у власність площею 0,1869 га для будівництва і обслуговування житлового будинку, господарських будівель і споруд (присадибна ділянка) по вул. Петра Сагайдачного в межах с. Вергуни, Черкаського району, Черкаської області.

4.2. Надати гр. Ханусю Владиславу Анатолійовичу земельну ділянку для будівництва і обслуговування житлового будинку, господарських будівель і споруд (присадибна ділянка), площею 0,1869 га с. Вергуни, вул. Петра Сагайдачного Черкаського району, Черкаської області по фактичному користуванню землі сільськогосподарського призначення піски – 0,1869 га.

4.3. Земельну ділянку площею 0,1869 га віднести до категорії землі – житлової та громадської забудови.

4.4. Доручити гр. Ханусю Владиславу Анатолійовичу зареєструвати свідоцтво права власності на земельну ділянку (кадастровий номер 7124982000:03:002:0642) для будівництва і обслуговування житлового будинку, господарських будівель і споруд (присадибна ділянка) в реєстраційній службі.

5. Затвердити проект землеустрою щодо відведення земельної ділянки гр. Кутненку Андрію Петровичу площею 0,2569 га для ведення особистого

селянського господарства в с. Нечаївка, вул. Шевченка Черкаського району Черкаської області.

5.2. Надати гр. Кутненку Андрію Петровичу земельну ділянку для ведення особистого селянського господарства, площею 0,2569 га с. Нечаївка, вул. Шевченка Черкаського району Черкаської області по фактичному користуванню землі сільськогосподарського призначення рілля – 0,2569 га.

5.3. Земельну ділянку площею 0,2569 га віднести до категорії землі – сільськогосподарського призначення рілля.

5.4. Доручити гр. Кутненку Андрію Петровичу зареєструвати свідоцтво права власності на земельну ділянку (кадастровий номер 7124982000:04:001:0360) для сільськогосподарського призначення в реєстраційній службі.

6. Затвердити проект землеустрою щодо відведення земельної ділянки гр. Біловоловій Юлії Олександрівні у власність площею 0,1032 га для будівництва і обслуговування житлового будинку, господарських будівель і споруд (присадибна ділянка) по вул. Степовій в с. Вергуни, Черкаського району Черкаської області.

6.2. Надати гр. Біловоловій Юлії Олександрівні земельну ділянку для будівництва і обслуговування житлового будинку, господарських будівель і споруд (присадибна ділянка), площею 0,1032 га с. Вергуни, по вул. Степовій Черкаського району, Черкаської області по фактичному користуванню землі сільськогосподарського призначення рілля – 0,1032 га.

6.3. Земельну ділянку площею 0,1032 га віднести до категорії землі – житлової та громадської забудови.

6.4. Доручити гр. Біловоловій Юлії Олександрівні зареєструвати свідоцтво права власності на земельну ділянку (кадастровий номер 7124982000:03:002:0647) для будівництва і обслуговування житлового будинку, господарських будівель і споруд (присадибна ділянка) в реєстраційній службі.

7. Контроль за виконанням рішення покласти на постійну комісію з питань земельних відносин Вергунівської сільської ради.

Сільський голова



Т.І.Горбенко



ВЕРГУНІВСЬКА СІЛЬСЬКА РАДА
сьомого скликання тридцять дев'ята сесія
РІШЕННЯ

21 травня 2018 року

№ 39-5

Про затвердження проекту землеустрою щодо відведення земельної ділянки у разі зміни її цільового призначення, та зміну цільового призначення приватизованої земельної ділянки

Відповідно до п. 34, ч. 1 ст. 26 Закону України «Про місцеве самоврядування в Україні», п. «б» ст. 12, 20 п. «в» ч. 1 ст. 81, ст. 118, ст. 120, ч. 1 ст. 121, ч. 1 ст. 122, ст. 125, 126 Земельного кодексу України, Постанови Кабінету Міністрів України від 11.04.2002 року № 502 «Про затвердження порядку зміни цільового призначення земель, які перебувають у власності громадян або юридичних осіб», пункту 75 Порядку ведення Державного земельного кадастру, затвердженого Постановою Кабінету Міністрів України від 17.10.2012 року № 1051, ст. 377 Цивільного кодексу України, ст. 8, 19, 22 п. «г» ст. 25, ст. 50 Закону України «Про землеустрій», розглянувши проект землеустрою щодо відведення земельної ділянки у разі зміни її цільового призначення (розробник ДП «Міський земельно-кадастровий центр» ТОВ «Черкаський міський земельно-кадастровий центр»), заяву громадянина Ткаченка Д.Д., враховуючи висновки відповідних служб Черкаського району, а також рекомендації комісії з питань земельних відносин Вергунівська сільська рада

ВИРІШИЛА :

1. Затвердити проекти землеустрою:

1.1. Щодо відведення земельної ділянки громадянину Ткаченку Дмитру Дмитровичу по зміні цільового призначення земельної ділянки площею 0,0309 га з земель житлової та громадської забудови для будівництва та обслуговування житлового будинку, господарських будівель і споруд (присадибна ділянка) на землі житлової та громадської забудови (для будівництва та обслуговування інших будівель громадської забудови) під Богоявленську Покаянну Каплицю та Церкву на 50 місць за адресою: Черкаська обл., Черкаський р-н, с. Нечаївка, вул. Шевченка, 73.

2. Змінити цільове призначення земельної ділянки:

2.1. Із земель житлової та громадської забудови для будівництва та обслуговування житлового будинку, господарських будівель і споруд (присадибна ділянка) на землі житлової та громадської забудови (для будівництва та обслуговування інших будівель громадської забудови) під Богоявленську Покаянну Каплицю та Церкву на 50 місць, площею 0,0309

га кадастровий номер – 7124982000:04:001:0315, за адресою: с. Нечаївка, вул. Шевченка, 73, Черкаського району Черкаської області (в межах населеного пункту).

3. Земельну ділянку, яка зазначена в п.п. 1, 2, віднести до категорії земель – землі житлової та громадської забудови.

4. Спеціалісту-землевпоряднику сільської ради внести зміни в земельно-облікові документи.

5. Передати проект землеустрою щодо відведення земельної ділянки (цільове призначення якої змінюється) на постійне зберігання в Управління Держгеокадастру у Черкаському районі Черкаської області.

6. Контроль за виконанням рішення покласти на постійну комісію з питань земельних відносин Вергунівської сільської ради.

Сільський голова



Т.І.Горбенко



ВЕРГУНІВСЬКА СІЛЬСЬКА РАДА
сьомого скликання тридцять дев'ята сесія

РІШЕННЯ

21 травня 2018 року

№ 39-6

Про затвердження технічних документацій із
землеустрою щодо встановлення (відновлення)
меж земельних ділянок в натурі (на місцевості)
та передачу у власність

Розглянувши заяви громадян про затвердження технічних документацій із землеустрою щодо встановлення (відновлення) меж земельної ділянки в натурі (на місцевості), керуючись Земельним кодексом України, Законом України «Про землеустрій», Законом України «Про державний земельний кадастр», Законом України «Про державну реєстрацію речових прав на нерухоме майно та їх обмежень», Законом України «Про місцеве самоврядування в Україні», а також враховуючи рекомендації постійної комісії з питань земельних відносин, Вергунівська сільська рада

Вирішила:

1. Затвердити технічну документацію із землеустрою щодо встановлення меж земельної ділянки (на місцевості) площею 0,1994 га у власність гр. Романенку Віктору Павловичу для будівництва і обслуговування житлового будинку, господарських будівель і споруд (присадибна ділянка) в межах с. Вергуни, вул. Свято-Троїцька, 208 Черкаського району Черкаської області.

1.2. Передати гр. Романенку Віктору Павловичу безоплатно у власність земельну ділянку площею 0,1994 га для будівництва і обслуговування житлового будинку, господарських будівель і споруд (присадибна ділянка), з кадастровим номером 7124982000:03:002:0601 в с. Вергуни по вул. Свято-Троїцька, 208.

1.3. Зареєструвати речове право на земельну ділянку у встановленому законом порядку.

1.4. Гр. Романенку Віктору Павловичу виконувати обов'язки власника земельних ділянок відповідно до вимог ст. 91 Земельного кодексу України.

2. Затвердити технічну документацію із землеустрою щодо встановлення (відновлення) меж земельної ділянки в натурі (на місцевості) гр. Селянку Олександрю Степановичу 02.01 для будівництва і обслуговування житлового будинку, господарських будівель і споруд (присадибна ділянка) площею 0,1062 га с. Вергуни вул. Чайковського, 16, Черкаського району, Черкаської області.

2.2. Передати гр. Селянку Олександрю Степановичу безоплатно у власність земельну ділянку площею 0,1062 га для будівництва і обслуговування житлового будинку, господарських будівель і споруд (присадибна ділянка), з кадастровим номером 7124982000:03:002:0528 в с. Вергуни по вул. Чайковського, 16.

2.3. Зареєструвати речове право на земельні ділянки у встановленому законом порядку.

2.4. Гр. Селянку Олександру Степановичу виконувати обов'язки власника земельних ділянок відповідно до вимог ст. 91 Земельного кодексу України.

3. Затвердити технічну документацію із землеустрою щодо встановлення (відновлення) меж земельної ділянки в натурі (на місцевості) площею 0,2500 га для будівництва і обслуговування житлового будинку господарських будівель і споруд (присадибна ділянка) гр. Білокінь Якову Володимировичу розташована в с. Нечаївка вул. Братів Романенко, 10 Черкаська обл. Черкаський р-н.

3.2. Передати гр. Білокінь Якову Володимировичу безоплатно у власність земельну ділянку площею 0,2500 га для будівництва і обслуговування житлового будинку, господарських будівель і споруд (присадибна ділянка), з кадастровим номером 7124982000:04:002:0086 в с. Вергуни по вул. Братів Романенко, 10.

3.3. Зареєструвати речове право на земельні ділянки у встановленому законом порядку.

3.4. Гр. Білокінь Якову Володимировичу виконувати обов'язки власника земельних ділянок відповідно до вимог ст. 91 Земельного кодексу України.

4. Затвердити технічну документацію із землеустрою щодо встановлення меж земельної ділянки в натурі (на місцевості) площею 0,1834 га у власність гр. Романенко Любові Григорівні для будівництва і обслуговування житлового будинку, господарських будівель і споруд (присадибна ділянка) в межах с. Вергуни, вул. Свято-Троїцька, 191 Черкаського району Черкаської області.

4.2. Передати гр. Романенко Любові Григорівні безоплатно у власність земельну ділянку площею 0,1834 га для будівництва і обслуговування житлового будинку, господарських будівель і споруд (присадибна ділянка), з кадастровим номером 7124982000:03:002:0644 в с. Вергуни по вул. Свято-Троїцька, 191.

4.3. Зареєструвати речове право на земельні ділянки у встановленому законом порядку.

4.4. Гр. Романенко Любові Григорівні виконувати обов'язки власника земельних ділянок відповідно до вимог ст. 91 Земельного кодексу України.

5. Затвердити технічну документацію із землеустрою щодо встановлення (відновлення) меж земельної ділянки в натурі (на місцевості) гр. Черниш Вірі Миколаївні площею 0,1959 га у власність для будівництва і обслуговування житлового будинку, господарських будівель і споруд (присадибна ділянка) в с. Вергуни, вул. Свято-Троїцька, 181 Черкаського району, Черкаської області.

5.2. Передати гр. Черниш Вірі Миколаївні безоплатно у власність земельну ділянку площею 0,1959 га для будівництва і обслуговування житлового будинку, господарських будівель і споруд (присадибна ділянка), з кадастровим номером 7124982000:03:002:0645 в с. Вергуни по вул. Свято-Троїцька, 181.

5.3. Зареєструвати речове право на земельні ділянки у встановленому законом порядку.

5.4. Гр. Черниш Вірі Миколаївні виконувати обов'язки власника земельних ділянок відповідно до вимог ст. 91 Земельного кодексу України.

6. Затвердити технічну документацію із землеустрою щодо встановлення (відновлення) меж земельної ділянки в натурі (на місцевості) площею 0,1290 га для будівництва і обслуговування житлового будинку, господарських будівель і споруд (присадибна ділянка) гр. Бурлаю Станіславу Гнатовичу в с. Вергуни, вул. Гагаріна, 32 Черкаського району Черкаської області.

6.2. Передати гр. Бурлаю Станіславу Гнатовичу безоплатно у власність земельну ділянку площею 0,1290 га для будівництва і обслуговування житлового будинку, господарських будівель і споруд (присадибна ділянка), з кадастровим номером 7124982000:03:002:0648 в с. Вергуни по вул. Гагаріна, 32.

6.3. Зареєструвати речове право на земельні ділянки у встановленому законом порядку.

6.4. Гр. Бурлаю Станіславу Гнатовичу виконувати обов'язки власника земельних ділянок відповідно до вимог ст. 91 Земельного кодексу України.

7. Затвердити технічну документацію із землеустрою щодо встановлення (відновлення) меж земельної ділянки в натурі (на місцевості) у власність гр. Мацак Марії Іванівні загальною площею 0,2094 га для будівництва і обслуговування житлового будинку, господарських будівель і споруд (присадибна ділянка) за адресою: Черкаська обл., Черкаський р-н, с. Нечаївка, вул. Богдана Хмельницького, 23 та 0,0396 га за адресою: Черкаська обл., Черкаський р-н, с. Нечаївка, вул. Богдана Хмельницького, 23 для ведення особистого селянського господарства.

7.2. Передати гр. Мацак Марії Іванівні безоплатно у власність земельну ділянку площею 0,2094 га для будівництва і обслуговування житлового будинку, господарських будівель і споруд (присадибна ділянка), з кадастровим номером 7124982000:04:003:0195 за адресою: Черкаська обл., Черкаський р-н, с. Нечаївка, вул. Богдана Хмельницького, 23 та земельну ділянку площею 0,0396 га для ведення особистого селянського господарства, з кадастровим номером 7124982000:04:003:0196 за адресою: Черкаська обл., Черкаський р-н, с. Нечаївка, вул. Богдана Хмельницького, 23.

7.3. Зареєструвати речове право на земельні ділянки у встановленому законом порядку.

7.4. Гр. Мацак Марії Іванівні виконувати обов'язки власника земельних ділянок відповідно до вимог ст. 91 Земельного кодексу України.

8. Затвердити технічну документацію із землеустрою щодо встановлення (відновлення) меж земельних ділянок в натурі (на місцевості) загальною площею 0,3675 га гр. Манько Олені Петрівні для будівництва і обслуговування житлового будинку, господарських будівель і споруд (присадибна ділянка) площею 0,2500 га для індивідуального садівництва площею 0,1175 га за адресою: с. Вергуни вул. Козацька, 18 Черкаського району Черкаської області.

8.2. Передати гр. Манько Олені Петрівні безоплатно у власність земельну ділянку площею 0,2500 га для будівництва і обслуговування житлового будинку, господарських будівель і споруд (присадибна ділянка), з кадастровим номером 7124982000:03:001:0419 в с. Вергуни по вул. Козацька, 18 та земельну ділянку площею 0,1175 га для індивідуального садівництва з кадастровим номером 7124982000:03:001:0418 в с. Вергуни по вул. Козацька, 18.

8.3. Зареєструвати речове право на земельні ділянки у встановленому законом порядку.

8.4. Гр. Манько Олені Петрівні виконувати обов'язки власника земельних ділянок відповідно до вимог ст. 91 Земельного кодексу України.

9. Затвердити технічну документацію із землеустрою щодо встановлення (відновлення) меж земельної ділянки в натурі (на місцевості) площею 0,1500 га для будівництва і обслуговування житлового будинку, господарських будівель і споруд (присадибна ділянка) гр. Андрєєвій Ользі Олександрівні в с. Нечаївка, вул. Богдана Хмельницького, 49 Черкаського району Черкаської області.

9.2. Передати гр. Андрєєвій Ользі Олександрівні безоплатно у власність земельну ділянку площею 0,1500 га для будівництва і обслуговування житлового будинку, господарських будівель і споруд (присадибна ділянка), з кадастровим номером 7124982000:04:003:0179 в с. Нечаївка по вул. Богдана Хмельницького, 49.


9.3. Зареєструвати речове право на земельну ділянку у встановленому законом порядку.

9.4. Гр. Андрєєвій Ользі Олександрівні виконувати обов'язки власника земельних ділянок відповідно до вимог ст. 91 Земельного кодексу України.

10. Контроль за виконанням рішення покласти на постійну комісію з питань земельних відносин Вергунівської сільської ради.

Сільський голова

Місто



Т.І.Горбенко



ВЕРГУНІВСЬКА СІЛЬСЬКА РАДА
сьомого скликання тридцять дев'ята сесія

РІШЕННЯ

21 травня 2018 року

№ 39-7

Про розроблення детального
плану території с. Нечаївка

Відповідно до ст. 26 Закону України «Про місцеве самоврядування в Україні», керуючись статтями 7, 8, 10, 19, 21 Закону України «Про регулювання містобудівної діяльності», Постановою Кабінету Міністрів України від 25.02.2011 року «555 «Про затвердження Порядку проведення громадських слухань щодо врахування громадських інтересів під час розроблення проектів містобудівної документації на місцевому рівні», Наказом Мінрегіонбуду України від 16.11.2011 року № 290 «Про затвердження Порядку розроблення містобудівної документації» розглянувши заяву громадян Овчаренко Лариси Миколаївни та Овчаренко Світлани Миколаївни щодо розроблення детального плану території, з метою визначення планувальної організації, функціонального призначення, просторової композиції та параметрів забудови земельних ділянок по вул. Чигиринській, 59/2 та 59/3 в с. Нечаївка, з метою врахування інтересів територіальної громади, сесія Вергунівської сільської ради

ВИРІШИЛА:

1. Надати дозвіл на розроблення детального плану частини території земельної ділянки в адмінмежах Вергунівської сільської ради по вул. Чигиринській, 59/2 та 59/3 в с. Нечаївка, Черкаського району, Черкаської області.
2. Визначити замовником містобудівної документації, вказаної в п. 1 Вергунівську сільську раду.
3. Громадянам Овчаренко Ларисі Миколаївни та Овчаренко Світлані Миколаївни визначити розробника детального плану території та здійснити фінансування робіт з розроблення детального плану території в с. Нечаївка за рахунок власних коштів (за згодою).
4. Громадянам Овчаренко Ларисі Миколаївни та Овчаренко Світлані Миколаївни виготовлений детальний план частини території подати до Вергунівської сільської ради для розгляду та затвердження в установленому законом порядку.
5. Вергунівській сільській раді забезпечити:
 - проведення громадських слухань щодо врахування громадських інтересів згідно з порядком встановленим Законом України «Про регулювання містобудівної діяльності»;
 - загальну доступність та оприлюднення матеріалів детального плану території відповідно до вимог чинного законодавства.

6. Контроль за виконанням цього рішення покласти на постійні комісії з питань земельних відносин, з питань бюджету та з питань соціально-економічного та культурного розвитку Вергунівської сільської ради.

Сільський голова



Т.І.Горбенко

21 травня 2014 року

Про розроблення детальних
плану території с. Нецаївка

Відомо, що згідно зі Законом України «Про місцеве самоврядування в Україні», зареєстрований Закон України № 1581-VI «Про регулювання містобудівної діяльності», Закон України «Про регулювання містобудівної діяльності», Закон України «Про регулювання містобудівної діяльності» та Закон України «Про регулювання містобудівної діяльності».

1. Надати згоду на розроблення детальних планів частини території земельної ділянки в адміністративній межах Вергунівської сільської ради по вул. Інтернаціональній, 19/2 та 19/3 в с. Нецаївка, Черкаського району, Черкаської області.

2. Безоплатно забезпечити містобудівною документацією, зокрема в п. 1 Вергунівській сільській раді.

3. Громадянам Овчаренко Ларисі Миколаївні та Овчаренко Світлані Миколаївні забезпечити розроблення детальних планів території та здійснити фінансовані роботи з розроблення детальних планів території в с. Нецаївка за рахунок власних коштів (за згодою).

4. Громадянам Овчаренко Ларисі Миколаївні та Овчаренко Світлані Миколаївні забезпечити детальний план частини території подати до Вергунівської сільської ради для розгляду та затвердження в установленому законом порядку.

5. Вергунівській сільській раді забезпечити:
- проведення громадських слухань щодо врахування громадських інтересів згідно з порядком встановленим Законом України «Про регулювання містобудівної діяльності»;
- записати у доступність та ознайомлення матеріалами детального плану території відповідно до вимог чинного законодавства.



ВЕРГУНІВСЬКА СІЛЬСЬКА РАДА
сьомого скликання
тридцять дев'ята сесія
РІШЕННЯ

21 травня 2018 року

№ 39-8

Про внесення змін в рішення сесії Вергунівської сільської ради від 12.02.2018 р. № 36-3

Відповідно до п.34, ч. 1 ст.26, 47 Закону України «Про місцеве самоврядування в Україні», Закону України «Про рекламу», статті 8 Закону України «Про засади державної регуляторної політики у сфері господарської діяльності», постанови Кабінету Міністрів України від 29 грудня 2003 року №2067 «Про затвердження типових правил розміщення зовнішньої реклами», з метою впорядкування розміщення зовнішньої реклами, формування і відновлення гармонічного, естетичного та безпечного середовища території сільської ради та в зв'язку з помилкою, допущеною в рішенні сесії сільської ради від 12.02.2018 № 36-3, сесія Вергунівської сільської ради

ВИРІШИЛА:

1. Внести зміни в «Положення про порядок визначення розміру плати за тимчасове користування місцями розташування рекламних засобів, що перебувають в комунальній власності Вергунівської сільської ради в розділ 1 Загальні положення пункт 3. Порядок обчислення плати за тимчасове користування місцями розташування рекламних засобів, виклавши його в такій редакції:

3.1. В розрахунках береться до уваги економічна оцінка території села, яка поділяється на три економіко-планувальні зони:

Перша зона – *Центральна*:

Друга зона – *Середня*:

Третя, четверта зона – *Периферійна* – поза межами першої і другої зони.

Якщо об'єкт знаходиться на перехресті двох вулиць різних зон, то плата береться, як за зону вищої категорії.

Базовий розмір плати коригується на зональний коефіцієнт с. Вергуни:

ЗОНА	КОЕФІЦІЄНТ
Перша зона	1,23
Друга зона	1,03
Третя зона	0,87

Базовий розмір плати коригується на зональний коефіцієнт с. Нечаївка:

ЗОНА	КОЕФІЦІЄНТ
Перша зона – Центральна	1,18

Друга зона – Середня	0,81
Третя зона – Периферійна	1,04
Четверта зона- Периферійна	0,87»

3.2. Розмір плати за тимчасове користування місцями розташування рекламних засобів, які зазначені в пунктах 2.1 та п.2.2. Положення, обчислюються за такою формулою:

$$C = M * P * S * K1 * K2 * K3 + M * P * S * K1 * K2 * K3 * 20\%$$
, де

C – плата за тимчасове користування місцем розташування рекламних засобів, грн.;

M – термін розташування спеціальної конструкції в повних та (або) неповних місяцях;

P – базовий розмір плати за 1 кв. м. площі місця розташування рекламного засобу, який дорівнює с. Вергуни 22 грн.35 коп. (двадцять дві гривні тридцять п'ять копійок);

P – базовий розмір плати за 1 кв. м. площі місця розташування рекламного засобу, який дорівнює с. Нечаївка 18 грн. 27 коп. (вісімнадцять гривень двадцять сім копійок);

S – площа місця розташування рекламного засобу (визначається за формулою згідно п.2.1., п.2.2., п.2.4 і п.4. Положення). При площі рекламного засобу до одного квадратного метра плата справляється як за повний квадратний метр;

K1 – зональний коефіцієнт, який в залежності від зони розміщення рекламного засобу дорівнює п.3.1;

K2 – локальний коефіцієнт, який залежить від об'єкта, на якому розміщений рекламний засіб, і який дорівнює:

на будинках, будівлях (фасадах, стінах, балконах тощо) – 0,4 (даний коефіцієнт застосовується при площі рекламного засобу до 40 кв. м., вартість кожного наступного квадратного метра (41-го і наступного) визначається із коефіцієнтом 0,15);

на опорах вуличного освітлення, електро мережі, контактної мережі, над проїжджою частиною доріг, для прапорових конструкцій – 0,8;

на тумбах, стелах та баннерах комунальної форми власності, на мостах, засобах організації дорожнього руху (турнікети) окремостоячі рекламні засоби – 1,0;


на виносних рекламних щитах – 0,6;

K3 – коефіцієнт, що застосовується до двосторонніх рекламних засобів (реklamних щитів розмірами інформаційного поля не менше ніж 4 кв. м.), що мають дві (і більше) рекламних площини, які розміщені паралельно одна до одної (або в одній площині – одна над одною) – 1,5. У випадку, якщо рекламний засіб, про який йдеться в цьому пункті, є одностороннім, даний коефіцієнт дорівнює 1;

$M * P * S * K1 * K2 * 20\%$ - податок на додану вартість, що справляється відповідно до норм податкового законодавства.

2. Контроль за виконанням рішення покласти на постійну комісію з питань бюджету.

Сільський голова



Т.І.Горбенко



ВЕРГУНІВСЬКА СІЛЬСЬКА РАДА
сьомого скликання тридцять дев'ята сесія

РІШЕННЯ

21 травня 2018 року

№ 39-9

Про надання дозволу на розробку проекту
землеустрою, щодо відведення земельних
ділянок в оренду ФГ «Надія ТП»

Відповідно до п. 43 ч. 1 ст. 26 Закону України «Про місцеве самоврядування в Україні», ст.ст. 10, 12, 93, 124, 125, Земельного кодексу України, ст.ст. 16, 19, 33 Закону України «Про оренду землі» та, розглянувши заяву ФГ «Надія ТП», а також розглянувши рекомендації комісії з питань земельних відносин, сільська рада

ВИРІШИЛА :

1. Надати дозвіл ФГ «Надія ТП» на розробку проекту землеустрою щодо відведення земельних ділянок загальною площею 6,8976 га з них: земельної ділянки з кадастровим номером 7124982000:03:002:0117 – площею 0,3327 га; земельної ділянки з кадастровим номером 7124982000:03:002:0614 – площею 2,6684 га; земельної ділянки з кадастровим номером 7124982000:03:002:0614 площею 3,8965 га цільове призначення – для іншого сільськогосподарського призначення під розміщення нежитлових будівель та споруди, які розташована в с. Вергуни, вул. Свято-Троїцька, 117/1, Черкаського району, Черкаської області.

2. Право власності на будівлі та споруди, що знаходяться на земельних ділянках, підтверджуються рішенням суду, серія та номер 707/439/16-ц та витягом з Державного реєстру речових прав на нерухоме майно від 21.12.2016 р. індексний номер витягу 76462557.

3. Виготовлений проект землеустрою щодо відведення в оренду подати на затвердження в Вергунівську сільську раду

4. Зобов'язати землекористувача відповідно до даного рішення виконувати обов'язки користувачів земельних ділянок згідно з вимогами ст.ст. 92, 93, 95, 96 Земельного Кодексу України.

5. Контроль за виконанням рішення покласти на постійну комісію з питань земельних відносин Вергунівської сільської ради.

Сільський голова



Т.І.Горбенко



УКРАЇНА

ВЕРГУНІВСЬКА СІЛЬСЬКА РАДА

39 сесія 7 скликання

Рішення

Від 21 травня 2018 року № 39-10

**Про сільський бюджет
на 2018 рік**

Відповідно до пунктів 22, 23 частини 1 статті 26 Закону України «Про місцеве самоврядування в Україні», Закону України «Про державний бюджет України на 2018 рік», статті 77 Бюджетного кодексу України, враховуючи пропозиції постійної комісії з питань бюджету, фінансів та соціального забезпечення сесія сільської ради

ВИРІШИЛА:

1. Визначити на 2018 рік:
 - доходи сільського бюджету - 5735915 грн., в т.ч. доходи загального фонду - 5544815,00 грн. доходи спеціального фонду - 191100,00 грн.
 - видатки сільського бюджету в сумі 6672722,00 грн., в тому числі видатки загального фонду сільського бюджету 6428622,00 грн., видатки спеціального фонду сільського бюджету 244100 грн.
2. Затвердити бюджетні призначення розпорядникам коштів сільського бюджету на 2018 рік, у тому числі по загальному фонду в сумі 6428622,00 грн. та спеціального фонду бюджету 244100,00 грн. згідно з додатком 3 до цього рішення.
3. Внести зміни в обсяги міжбюджетних трансфертів згідно додатком 4
4. Внести зміни в регіональні програми згідно з додатком 5
5. Додатки 1, 3, 5, 4, є невід'ємною частиною рішення.
6. Контроль за виконанням рішення покласти на постійну комісію з питань бюджету, фінансів та соціального забезпечення.

Сільський голова



Т.І.Горбенко

39 позачергова сесія від 21.05.2018 року
додаток до рішення сесії сільської ради № 39-10
Пояснююча записка

Винесений на розгляд сесії сільської ради проект рішення про внесення змін до сільського бюджету, розроблений в зв'язку з необхідністю збільшення доходної частини за рахунок перевиконання доходної частини по коду доходу 18010400 в сумі 150634 грн. і 77761 грн. по коду доходу 18010600

1. Збільшити доходи загального фонду по коду доходу:

- 18010400 Податок на нерухоме майно, відмінне від земельної ділянки, сплачений юридичними особами, які є власниками об'єктів нежитлової нерухомості + 150634,00 грн.
- 18010600 Орендна плата з юридичних осіб + 77761,00 грн.

2. Відповідно збільшити фінансування видатків загального фонду на суму 228395 грн., а саме:

КТКВК : 0150 – Органи місцевого самоврядування + 114225 грн.

КЕКВ : 2111 = + 93627 грн. - на виплату заробітної плати

КЕКВ : 2120 = + 20598 грн. - на нарахування на виплату заробітної плати

КТКВК: 3242 - Інші видатки на соціальний захист населення + 12000 грн.

КЕКВ : 2730 = + 12000 грн. на виплату одноразової соціальної допомоги населенню

КТКВК : 6030 = Організація благоустрою населених пунктів + 18170 грн.

КЕКВ : 2111 = + 14892,00 грн. - на виплату заробітної плати

КЕКВ : 2120 = + 3278,00 грн. - на нарахування на виплату заробітної плати

КТКВК: 9730 - Субвенція з місцевого бюджету на фінансове забезпечення будівництва, реконструкції, ремонту і утримання автомобільних доріг загального користування місцевого значення, вулиць і доріг комунальної власності у населених пунктах + 84000,00 грн.

КЕКВ : 2620 = + 84000,00 грн.

2. Зробити перерозподіл коштів

КТКВК: 1010 - Дошкільна освіта

КЕКВ: 2230 = - 86328 грн. усунення недоліків, виявлених у ході ревізії

КЕКВ: 2210 = + 86328 грн. придбання матеріалів для ремонту

Сільський голова



Т.І.Горбенко

Доходи Місцевий бюджет на 2018 рік

(грн.)

Код	Найменування доходів згідно із бюджетною класифікацією	Загальний фонд	Спеціальний фонд		Разом 6 = (гр.3+гр.4)
			Разом	у т.ч. бюджет розвитку	
1	2	3	4	5	6 = (гр.3+гр.4)
10000000	Податкові надходження	4105315,00	4100,00	0,00	4109415,00
14000000	Внутрішні податки на товари та послуги	113300,00	0,00	0,00	113300,00
14040000	Акцизний податок з реалізації суб'єктами господарювання роздрібною торгівлі підакцизних товарів	113300,00	0,00	0,00	113300,00
18000000	Місцеві податки	3992015,00	0,00	0,00	3992015,00
18010000	Податок на майно	2703115,00	0,00	0,00	2703115,00
18010100	Податок на нерухоме майно, відмінне від земельної ділянки, сплачений юридичними особами, які є власниками об'єктів житлової нерухомості	3000,00	0,00	0,00	3000,00
18010200	Податок на нерухоме майно, відмінне від земельної ділянки, сплачений фізичними особами, які є власниками об'єктів житлової нерухомості	4700,00	0,00	0,00	4700,00
18010300	Податок на нерухоме майно, відмінне від земельної ділянки, сплачений фізичними особами, які є власниками об'єктів нежитлової нерухомості	15200,00	0,00	0,00	15200,00
18010400	Податок на нерухоме майно, відмінне від земельної ділянки, сплачений юридичними особами, які є власниками об'єктів нежитлової нерухомості	205634,00	0,00	0,00	205634,00
18010500	Земельний податок з юридичних осіб	30000,00	0,00	0,00	30000,00
18010600	Орендна плата з юридичних осіб	1429581,00	0,00	0,00	1429581,00
18010700	Земельний податок з фізичних осіб	800000,00	0,00	0,00	800000,00
18010900	Орендна плата з фізичних осіб	215000,00	0,00	0,00	215000,00
18050000	Єдиний податок	1288900,00	0,00	0,00	1288900,00
18050300	Єдиний податок з юридичних осіб	310500,00	0,00	0,00	310500,00
18050400	Єдиний податок з фізичних осіб	732900,00	0,00	0,00	732900,00
18050500	Єдиний податок з сільськогосподарських товаровиробників, у яких частка сільськогосподарського товаровиробництва за попередній податковий (звітний) рік дорівнює або перевищує 75 відсотків	245500,00	0,00	0,00	245500,00
19000000	Інші податки та збори	0,00	4100,00	0,00	4100,00
19010000	Екологічний податок	0,00	4100,00	0,00	4100,00
19010100	Надходження від викидів забруднюючих речовин в атмосферне повітря стаціонарними джерелами забруднення	0,00	4100,00	0,00	4100,00
20000000	Неподаткові надходження	10500,00	142000,00	0,00	152500,00
21000000	Доходи від власності та підприємницької діяльності	6000,00	0,00	0,00	6000,00
21080000	Інші надходження	6000,00	0,00	0,00	6000,00
21081100	Адміністративні штрафи та інші санкції	6000,00	0,00	0,00	6000,00
22000000	Адміністративні збори та платежі, доходи від некомерційної господарської діяльності	4500,00	0,00	0,00	4500,00
22010000	Плата за надання адміністративних послуг	1000,00	0,00	0,00	1000,00
22012600	Адміністративний збір за державну реєстрацію речових прав на нерухоме майно та їх обтяжень	1000,00	0,00	0,00	1000,00
22090000	Державне мито	3500,00	0,00	0,00	3500,00
22090200	Державне мито, не віднесене до інших категорій	3500,00	0,00	0,00	3500,00
25000000	Власні надходження бюджетних установ	0,00	142000,00	0,00	142000,00
25010000	Надходження від плати за послуги, що надаються бюджетними установами згідно із законодавством	0,00	142000,00	0,00	142000,00
25010100	Плата за послуги, що надаються бюджетними установами згідно з їх основною діяльністю	0,00	120000,00	0,00	120000,00
25010300	Плата за оренду майна бюджетних установ	0,00	22000,00	0,00	22000,00
40000000	Офіційні трансферти	1429000,00	0,00	0,00	1429000,00
41000000	Від органів державного управління	1429000,00	0,00	0,00	1429000,00
41050000	Субвенції з місцевих бюджетів іншим місцевим бюджетам	1429000,00	0,00	0,00	1429000,00
41053900	Інші субвенції з місцевого бюджету	1429000,00	0,00	0,00	1429000,00
50000000	Цільові фонди	0,00	45000,00	0,00	45000,00
50110000	Цільові фонди, утворені Верховною Радою Автономної Республіки Крим, органами місцевого самоврядування та місцевими органами виконавчої влади	0,00	45000,00	0,00	45000,00
	Всього доходів	5544815,00	191100,00	0,00	5735915,00

Секретар

Л.Г.Скічко



6030	Організація благоустрою населених пунктів	393918,00	74520,00	92400,00	0,00	0,00	0,00	0,00	0,00	0,00	0,00	393918,00
7100	Сільське, лісове, рибне господарство та	19905,00	0,00	0,00	0,00	0,00	0,00	0,00	0,00	0,00	0,00	19905,00
7130	Здійснення заходів із землеустрою	19905,00	0,00	0,00	0,00	0,00	0,00	0,00	0,00	0,00	0,00	19905,00
7400	Транспорт та транспортна інфраструктура,	164145,00	0,00	0,00	0,00	0,00	0,00	0,00	0,00	0,00	0,00	164145,00
1	2	3	4	5	6	7	8	9	10	11	12	13 = 3 + 6
7460	Утримання та розвиток автомобільних доріг та дорожньої інфраструктури	164145,00	0,00	0,00	0,00	0,00	0,00	0,00	0,00	0,00	0,00	164145,00
7461	Утримання та розвиток автомобільних доріг та дорожньої інфраструктури за рахунок коштів місцевого бюджету	164145,00	0,00	0,00	0,00	0,00	0,00	0,00	0,00	0,00	0,00	164145,00
7600	Інші програми та заходи, пов'язані з	0,00	0,00	0,00	45000,00	45000,00	0,00	0,00	0,00	0,00	0,00	45000,00
7690	Інша економічна діяльність	0,00	0,00	0,00	45000,00	45000,00	0,00	0,00	0,00	0,00	0,00	45000,00
7691	Виконання заходів за рахунок цільових фондів, утворених Верховною Радою Автономної Республіки Крим, органами місцевого самоврядування і місцевими органами виконавчої влади і фондів, утворених Верховною Радою Автономної Республіки Крим, органами місцевого самоврядування і місцевими органами виконавчої влади	0,00	0,00	0,00	45000,00	45000,00	0,00	0,00	0,00	0,00	0,00	45000,00
8200	Громадський порядок та безпека	54580,00	44736,00	0,00	0,00	0,00	0,00	0,00	0,00	0,00	0,00	54580,00
8230	Інші заходи громадського порядку та безпеки	54580,00	44736,00	0,00	0,00	0,00	0,00	0,00	0,00	0,00	0,00	54580,00
8300	Охорона навколишнього природного	0,00	0,00	0,00	4100,00	4100,00	0,00	0,00	0,00	0,00	0,00	4100,00
8310	Запобігання та ліквідація забруднення навколишнього природного середовища	0,00	0,00	0,00	4100,00	4100,00	0,00	0,00	0,00	0,00	0,00	4100,00
8312	Утилізація відходів	0,00	0,00	0,00	4100,00	4100,00	0,00	0,00	0,00	0,00	0,00	4100,00
9700	Субвенції з місцевого бюджету іншим	271650,00	0,00	0,00	0,00	0,00	0,00	0,00	0,00	0,00	0,00	271650,00
9730	Субвенція з місцевого бюджету на фінансове забезпечення будівництва, реконструкції, ремонту і утримання автомобільних доріг загального користування місцевого значення, вулиць і доріг комунальної власності у населених пунктах	84000,00	0,00	0,00	0,00	0,00	0,00	0,00	0,00	0,00	0,00	84000,00
9770	Інші субвенції з місцевого бюджету	187650,00	0,00	0,00	0,00	0,00	0,00	0,00	0,00	0,00	0,00	187650,00
9800	Субвенція з місцевого бюджету державному	10000,00	0,00	0,00	10000,00	0,00	0,00	0,00	10000,00	10000,00	10000,00	20000,00
9800	Субвенція з місцевого бюджету державному бюджету на виконання програм соціально-економічного розвитку регіонів	10000,00	0,00	0,00	10000,00	0,00	0,00	0,00	10000,00	10000,00	10000,00	20000,00
	Всього видатків	6428622,00	3570513,00	861575,00	244100,00	191100,00	0,00	0,00	53000,00	53000,00	53000,00	6672722,00

Секретар



Л.Г.Скічко

Л.Г.Скічко

Показники міжбюджетних трансфертів між місцевим бюджетом та іншими бюджетами на 2018 рік

(грн.)

Код бюджету	Найменування АТО	Міжбюджетні трансферти								Разом
		Загальний фонд				Спеціальний фонд				
		Інші субвенції								
		сума	сума							
233172 0000	Черкаський районний бюджет	207650	84000,00							291650
	Разом по бюджетах									
									
	Разом по бюджетах									
	Обласний бюджет									
	Державний бюджет									
									
	ВСЬОГО¹	207650	84000							291650

Секретар



Скічко Л.Г.

¹ -Загальний обсяг трансфертів повинен бути тотожним обсягу трансфертів, визначеному у додатках 2 3

Перелік державних та регіональних програм, які фінансуватимуться за рахунок коштів сільського бюджету у 2018 році

(грн.)

Код типової відомчої класифікації видатків місцевих бюджетів	Назва головного розпорядника коштів	Загальний фонд		Спеціальний фонд		Разом
		Найменування програми	Сума	Найменування програми	Сума	
Код тимчасової класифікації видатків та кредитування місцевих бюджетів	Найменування коду тимчасової класифікації видатків та кредитування місцевих бюджетів					Сума
001	Вергунівська сільська рада					
6030	Благоустрій міст, сіл, селищ	Програма благоустрою села	393918,00			393918,00
8230	Інші заходи громадського порядку та безпеки	Програма заходів громадського порядку та безпеки на території Вергунівської сільської ради	54580,00			54580,00
5010	Проведення спортивної роботи в регіоні					
5011	Проведення спортивної роботи в регіоні	Програма розвитку фізичної культури і спорту по Вергунівській сільській раді на 2018 рік	228591,00			228591,00
7130	Здійснення заходів із землеустрою	Програма здійснення землеустрою на території Вергунівської сільської ради на 2018 рік	19905,00			19905,00
8310	Запобігання та ліквідація забруднення навколишнього природного середовища					
8312	Утилізація відходів			Положення про поводження з побутовими відходами на території Вергунівської сільської ради	4100,00	4100,00
1010	Надання дошкільної освіти	Програма розвитку дошкільної освіти	1589684,00			1589684,00
1010	Надання дошкільної освіти	Програма соціального захисту	-100% пільга-18125,00 -50% пільга-47675,00			65800,00

4060	Забезпечення діяльності палаців і будинків культури, клубів, центрів дозвілля та інших клубних закладів	Програма розвитку закладів культури	570589,00			570589,00
3240	Інші заклади та заходи					
3242	Інші видатки на соціальний захист населення	Програма соціального захисту населення	60000,00			60000,00
	Всього		2983067,00		4100,00	2987167,00

Секретар Вергунівської сільської ради



Скічко Л.Г.



ВЕРГУНІВСЬКА СІЛЬСЬКА РАДА
сьомого скликання
тридцять дев'ята сесія

РІШЕННЯ

21 травня 2018 року

№ 39-11

Про надання одноразової
грошової допомоги

Керуючись п. 22 ст. 26 Закону України «Про місцеве самоврядування в Україні», рішенням сесії сільської ради від 20.12.2017 року № 35-6 «Про затвердження Програми соціального захисту населення сільської ради на 2018 рік», розглянувши заяви громадян про надання одноразової грошової допомоги, сесія сільської ради

ВИРІШИЛА:

1. Надати одноразову грошову допомогу:
ЗАПОРОЖЕЦЬ ІРИНІ МИКОЛАЇВНІ в сумі 500 гривень на лікування дочки Грінченко Каріни Андріївни.
БОНДАР ТЕТЯНІ ВЕНІАМІНІВНІ в сумі 1000 гривень на лікування;
СКЛЯРЕНКУ СЕРГІЮ ГРИГОРОВИЧУ в сумі 1500 гривень на лікування;
ПАНІМАШУ ІВАНУ ПЕТРОВИЧУ в сумі 1000 гривень на лікування;
ЛОГВІНОВІЙ ВАЛЕНТИНІ ІВАНІВНІ в сумі 1500 гривень на лікування;
ТУКАЛУ ВІТАЛІЮ ФЕДОРОВИЧУ в сумі 500 гривень на лікування;
ФЕДОТОВІЙ НАТАЛІЇ СТАНІСЛАВІВНІ в сумі 5000 гривень на лікування сина Федотова Артема.
2. Надати одноразову грошову допомогу з розрахунку в сумі 500 (п'ятсот) гривень на одну особу ліквідаторам аварії на ЧАЕС:
КОТОВИЧУ Михайлу Іллічу;
ТКАЧЕНКУ Дмитру Дмитровичу;
КУЛИКУ Якову Андрійовичу;
АЛЕЦІ Івану Нікандровичу;
СЕРГІЄНКУ Віктору Григоровичу;
СКУЛОВЦЮ Федору Тимофійовичу;
КОСМИНІ Віктору Миколайовичу;
ФАТЕНКУ Олександрю Миколайовичу;
КУЛЬТЕНКУ Володимиру Миколайовичу;
ПОЛЩУКУ Віктору Миколайовичу;
ПИЛИПЕНКУ Миколі Григоровичу;

ЗАХАРЧЕНКУ Анатолію Михайловичу;
АФОНІНУ Володимиру Макаровичу;
АЛЕЦІ Володимиру Миколайовичу;
КОСМИНІ Володимиру Сергійовичу;
ВОРОНОМУ Миколі Івановичу;
ПАСТУШЕНКУ Івану Васильовичу;
ЗАДОРЖНЬОМУ Василю Григоровичу;
БАБИЧ Володимиру Петровичу;
СІРЕНКУ Дмитру Олексійовичу;
ШОСТУ Івану Миколайовичу.

3. Контроль за виконанням рішення покласти на постійну комісію з питань бюджету.

Сільський голова



Т.І. Горбенко



ВЕРГУНІВСЬКА СІЛЬСЬКА РАДА
сьомого скликання
тридцять дев'ята сесія

РІШЕННЯ

21 травня 2018 року

№ 39-12

Про затвердження Програми
розвитку дошкільної освіти Вергунівської
сільської ради на 2018-2022 роки

Відповідно до статей 76,77,78 Бюджетного Кодексу України, пункту 23 статті 26 Закону України «Про місцеве самоврядування в Україні», розглянувши та обговоривши «Програму розвитку дошкільної освіти Вергунівської сільської ради на 2018-2022 роки», сесія сільської ради
ВИРІШИЛА :

1. Затвердити Програму розвитку дошкільної освіти Вергунівської сільської ради на 2018-2022 роки» (додається).
2. Контроль за виконанням рішення покласти на постійну комісію соціально-економічного та культурного розвитку сільської ради.

Сільський голова



Т.І. Горбенко

ЗАТВЕРДЖЕНО
рішенням сесії сільської ради
від 21.05.2018 № 39-12

**Програма
розвитку дошкільної освіти сільської ради
на 2018 —2022 роки**

Загальні положення

Основними завданнями дошкільної освіти є збереження та зміцнення фізичного, психічного і духовного здоров'я дитини, виховання любові до України, шанобливого ставлення до родини, поваги до народних традицій звичаїв, свідомого ставлення до себе, оточення та довкілля, формування особистості дитини, розвиток її творчих здібностей, набуття нею соціальною досвіду тощо.

Однак мережа дошкільних навчальних закладів не в повній мірі забезпечує освітні потреби населення. Лише 88 відсотків дітей загальної кількості відповідного віку відвідують дошкільний навчальні заклади. Окрім того, спостерігається перевантаження груп дітьми (на 100 місць зараховано 102 дітей). Кількість дітей, які перебувають на черзі з влаштування до дошкільного навчального закладу сільської ради, становить 40 осіб. Дітей п'ятирічного віку дошкільною освітою охоплено на 90,5 відсотка, що не забезпечує рівні умови для подальшого навчання в школі та суперечить вимогам чинного законодавства.

Мета та основні завдання Програми.

Метою Програми є розроблення механізму розвитку дошкільної освіти та його впровадження в практику роботи; забезпечення конституційних прав державних гарантій дітям дошкільного віку на доступність та безоплатність здобуття дошкільної освіти, в тому числі і дітям п'ятирічного віку в державних та комунальних дошкільних навчальних закладах.

Основними завданнями Програми є:

2018 рік:

- ремонт (заміна) газороздільного пристрою (ГРП);
- поточний ремонт електричної проводки в приміщенні ДНЗ;
- капітальний ремонт пожежної сигналізації;
- відновлення технічної документації ДНЗ;
- придбання м'яких спортивних модулів в групові приміщення та спортивний зал;
- косметичний ремонт II молодшої групи;
- придбання вогнегасників;

- придбання мультимедійного обладнання.

2019 рік:

- будівництво овочесховища;
- встановлення альтернативного опалення;
- заміна лінолеуму в групових приміщеннях та коридорах;
- косметичний ремонт коридорів та I та II поверхів;
- косметичний ремонт ясельної групи;
- придбання килимового покриття в музичний зал.

2020 рік:

- придбання дитячих стільчиків;
- придбання матраців;
- косметичний ремонт приміщень середньої та старшої груп;
- придбання меблів у кабінет психолога;
- облаштування центрального входу на територію ДНЗ.

2021 рік:

- покриття прогулянкових павільйонів дощаною підлогою;
- фарбування водонапірної башти;
- ремонт даху.

2022 рік:

- заміна та модернізація сантехніки в групових приміщеннях та харчоблоці;
- косметичний ремонт пожежних виходів;
- придбання ліжок;
- придбання пральної машини.

Джерела фінансування.

Фінансове забезпечення виконання Програми здійснюватиметься в установленому порядку за рахунок видатків районного та місцевих бюджетів, інших джерел фінансування, не заборонених законодавством. У 2018 - 2022 роках видатки на виконання Програми здійснюватимуться основними виконавцями в межах асигнувань, передбачених у бюджеті району на відповідні роки.

Очікувані результати виконання Програми

Створення умов для подальшого розвитку дошкільної освіти; удосконалення та розвиток мережі дошкільних навчальних закладів різних типів і форм власності;

зміцнення матеріально-технічної бази дошкільних навчальних закладів;

збільшення кількості охоплених здобуттям дошкільної освіти дітей з метою задоволення їх освітньо-культурних потреб;

забезпечення розвитку системи перепідготовки та підвищення кваліфікації педагогічних кадрів дошкільних навчальних закладів.

Організація контролю

Контроль за виконанням програми покладено на комісію з питань бюджету, фінансів та соціального розвитку. Звіт про хід виконання програми заслуговуватиметься на засіданнях сесій сільської ради

Сільський голова



Т.І. Горбенко

Затверджена рішенням сесії
Вергунівської сільської ради
від 21.05.2018 рішення №39-12

**Програма розвитку дошкільної освіти ДНЗ «Калинка» (ясла-садок) с.Вергуни
на період 2018- 2022 роки**

Завдання і заходи з виконання районної програми розвитку дошкільної освіти на період до 2022 року

Найменування завдання	Найменування показника	Значення показника					Найменування заходу	Головний розпорядник бюджетних коштів	Джерела фінансування (державний, місцевий бюджет та інші)	
		усього	за роками							
			2018	2019	2020	2021				2022
1.Забезпечення конституційних і державних гарантій щодо доступності і здобуття дошкільної освіти дітьми дошкільного віку шляхом розширення мережі закладів дошкільної освіти різних типів і форм власності.	Кількість закладів дошкільної освіти, роботу яких відновлено	-	-	-	-	-	1) розширення мережі закладів дошкільної освіти шляхом відновлення роботи та вивільнення орендованих приміщень	сільські ради	місцеві бюджети	
	Відкриття додаткових груп у функціонуючих ЗДО	-	-	-	-	-		сільські ради	місцеві бюджети	
	Відновлення діяльності закладів дошкільної освіти, що тривалий час не працювали в зв'язку з відсутністю дітей	-	-	-	-	-		сільські ради	місцеві бюджети	
	Відкриття закладів дошкільної освіти (груп) у пристосованих приміщеннях	-	-	-	-	-		сільські ради	місцеві бюджети	
	Забезпечення гнучкого режиму роботи закладів дошкільної освіти, прогулянкових груп, груп педагогічного педагогічного патронату	-	-	-	-	-		сільські ради	місцеві бюджети	
	Відкриття короткотривалих груп у функціонуючих ЗДО	-	-	-	-	-		сільські ради	місцеві бюджети	

	Кількість закладів (груп), дошкільної освіти, у яких проведено ремонт приміщень	7	2	2	1	1	2	2) забезпечення проведення ремонту будівель, зокрема дахів, котельнь, комунікаційних систем та обладнання комунальних навчальних закладів	сільські ради	місцеві бюджети
Разом за завданням 1		7	2	2	1	1	1			
2. Зміцнення навчально-методичної та матеріально-технічної бази закладів дошкільної освіти	Рівень забезпечення закладів дошкільної навчальної освіти	19	6	4	4	2	3	1) проведення модернізації матеріально технічної бази закладів дошкільної освіти тощо	сільські ради	місцеві бюджети
	Кількість закладів дошкільної освіти оснащених навчально-комп'ютерними комплексами	2	-	1	-	1	-	2) оснащення закладів дошкільної освіти універсальними навчально-комп'ютерними комплексами	сільські ради	місцеві бюджети
	Модернізація ігрових та спортивних майданчиків	5	-	1	1	2	1		сільські ради	місцеві бюджети
	Кількість закладів дошкільної освіти підключених до інтернету	-	-	-	-	-	-	3) забезпечення підключення закладів дошкільної освіти до інтернету	сільські ради	місцеві бюджети
Разом за завданням 2		26	6	6	5	5	4			
3. Поліпшення якості дошкільної освіти, розроблення механізму, що забезпечує її сталий інноваційний розвиток	Кількість проведених конкурсів	1	-	1	-	-	-	1) забезпечення проведення конкурсу на кращий сайт закладів дошкільної освіти	відділ освіти ЧРДА	інші джерела
	Кількість проведених семінарів-практикумів	50	10	10	10	10	10	2) забезпечення проведених семінарів-практикумів з питань дошкільної освіти щодо компетентнісного підходу в освітньому процесі	відділ освіти ЧРДА	інші джерела
Разом за завданням 3		51	10	11	10	10	10			
4. Забезпечення особистісного зростання кожної дитини з		-	-	-	-	-	-	Формування інклюзивних груп для дітей, з особливими освітніми потребами	сільські ради	місцеві бюджети

урахуванням її задатків, здібностей, індивідуальних психічних і фізичних особливостей											
Разом за завданням 4											
5. Збереження і зміцнення здоров'я дітей з раннього дитинства	Кількість проведених спортивних фестивалей	4	-	1	1	1	1	1) проведення спортивного фестивалю для дітей дошкільного віку «Гармонія руху»	відділ освіти ЧРДА	місцеві бюджети, інші джерела	
	Кількість проведених семінарів	-	-	-	-	-	-	2) проведення семінарів практикумів, маістер класів для інструкторів з фізичної культури з питань застосування методів спрямованих на збереження здоров'я дітей	відділ освіти ЧРДА	місцеві бюджети	
Разом за завданням 5		4	-	1	1	1	1				
в тому числі										місцеві бюджети	
										інші джерела	
6. Формування духовно-моральних якостей у дітей дошкільного віку	Кількість проведених семінарів	6	1	2	1	1	1	проведення семінарів практикумів, маістер класів для вихователів-методистів, вихователів з питань духовно-морального розвитку дошкільників	відділ освіти ЧРДА	місцеві бюджети	
Разом за завданням 6		6	1	2	1	1	1				
7. Удосконалення форм роботи з батьками	Розширення інформаційного поля щодо проведення роз'яснювальної роботи серед батьків з питань психолого-педагогічних та фізіологічних знань про дітей дошкільного віку шляхом цільового використання засобів масової інформації	5	1	1	1	1	1	Пропагування дошкільної інформаційної програми «Електронна пошта для батьків»			
Разом за завданням 7		5	1	1	1	1	1				
8. Поглиблення міжнародного співробітництва з питань дошкільної освіти	Рівень залучення міжнародних організацій, фондів до співпраці в галузі дошкільної освіти	-	-	-	-	-	-	Залучення міжнародних організацій, фондів до співпраці в галузі дошкільної освіти			

освіти										
Разом за завданням 8										
всього		99	20	23	19	19	18			

ПРИМІТКА:

Завдання 1

2018 рік:

- ремонт газороздільного пристрою (ГРП);
- поточний ремонт електричної проводки в приміщенні ДНЗ;
- капітальний ремонт пожежної сигналізації;
- відновлення технічної документації ДНЗ;
- придбання м'яких спортивних модулів в групові приміщення та спортивний зал;
- косметичний ремонт ІІ молодшої групи;
- придбання вогнегасників;
- придбання мультимедійного обладнання.

Завдання 2

2019 рік:

- будівництво овочесховища;
- встановлення альтернативного опалення;
- заміна лінолеуму в групових приміщеннях та коридорах;
- косметичний ремонт коридорів та І та ІІ поверхів;
- косметичний ремонт ясельної групи;
- придбання килимового покриття в музичний зал.

Завдання 3

2020 рік:

- придбання дитячих стільчиків;
- придбання матраців;
- косметичний ремонт середньої та старшої груп;
- придбання меблів у кабінет психолога;
- облаштування центрального входу на територію ДНЗ.

Завдання 4

2021 рік:

- покриття прогулянкових павільйонів дощаною підлогою;
- фарбування водонапірної башти;
- ремонт даху.

Завдання 5

2022 рік:

- заміна та модернізація сантехніки в групових приміщеннях та харчоблоці;
- косметичний ремонт пожежних виходів;
- придбання ліжок;
- придбання пральної машини.